






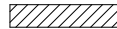



Schotterfläche		Baugrube	
Bauzaun		Sicherheitsabstand	
Bewegungsfläche		Schalung	
Befahrbare Fläche			
Stahlbeton		Dämmung	
Stahlbetonfertigteile		Kies- und Drainschicht	
Mauerwerk		GK-Wand / Vorwandinstallation	
WD = Wandschlitze WA = Wandaussparung WS = Wandschlitz DD = Deckendurchbruch DA = Deckenaussparung DS = Deckenschlitz		H = Heizung L = Lüftung S = Sanitär E = Elektro G = Gas BRH = Brüstungshöhe	
±0,00 = 57.25 m üNN = OKFFB EG			
Alle Höhenangaben beziehen sich auf Oberkante Fertigfußboden.			
Sämtliche Maße sind eigenverantwortlich am Bau zu prüfen.			
Unstimmigkeiten sind vor Bauausführung mit den Planungsbüros zu klären.			

Projektnr: 41423	Bearbeiter: MK/AJ/TS	Erst.-Datum: 23.06.2026	Maßstab: 1:500, 1:1500	Blattgröße: A2
Bauherr: Stadt Hemmingen Rathauspl. 1, 30966 Hemmingen			Zeichnung: Baustelleneinrichtung	
Projekt: 41423 GS Arnum Klappenweg 18, 30966 Hemmingen			Plan-Nummer: 41423-ARC-X-LP-00-5v01	